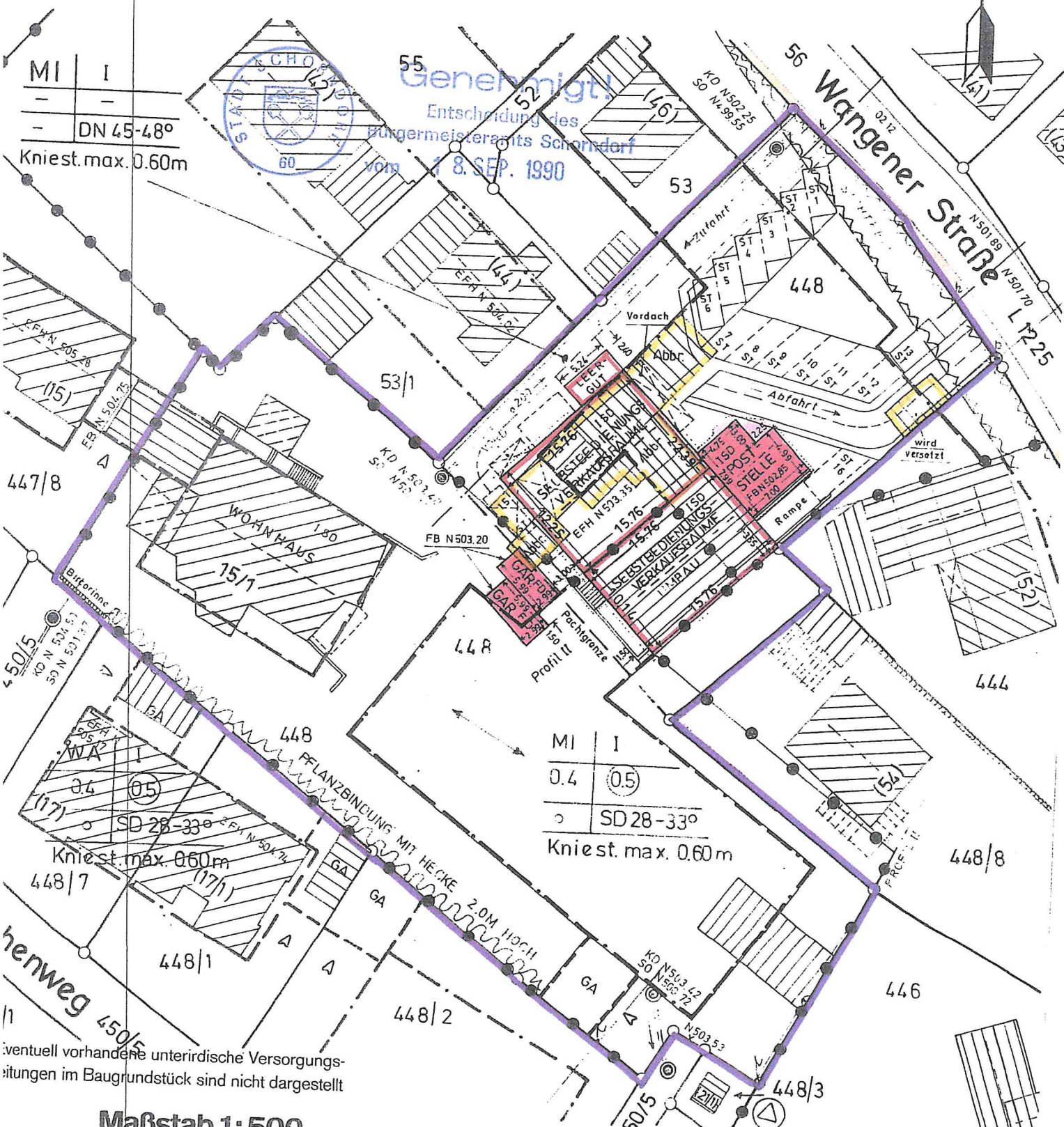
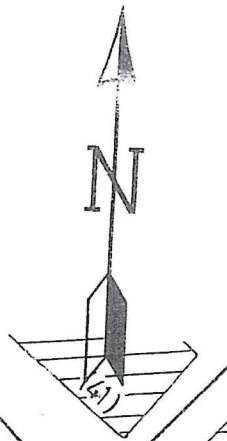


Kreis: Rems-Murr-Kreis  
 Stadt: Schorndorf  
 Gemarkung: Oberberken  
 Flur: 0

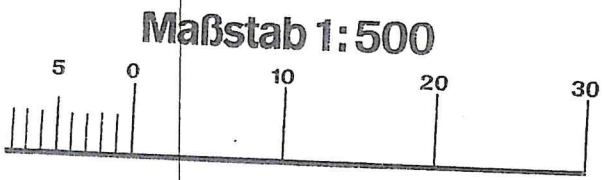
# LAGEPLAN

Auszug aus dem Liegenschaftskataster  
 — Zeichnerischer Teil (§ 2 BauVorl VO) —



MI	I
-	-
-	DN 45-48°
Kniest.max. 0.60m	

MI	I
0.4	(0.5)
SD 28-33°	
Kniest.max. 0.60m	



eventuell vorhandene unterirdische Versorgungsleitungen im Baugrundstück sind nicht dargestellt

Ingenieur- u. Vermessungsbüro  
 Eugen Glauner, Paul Roth, Rudi Schüle  
 Neumühleweg 42  
 7068 Urbach  
 Telefon (07181) 81418  
 Telefax (07181) 89958